

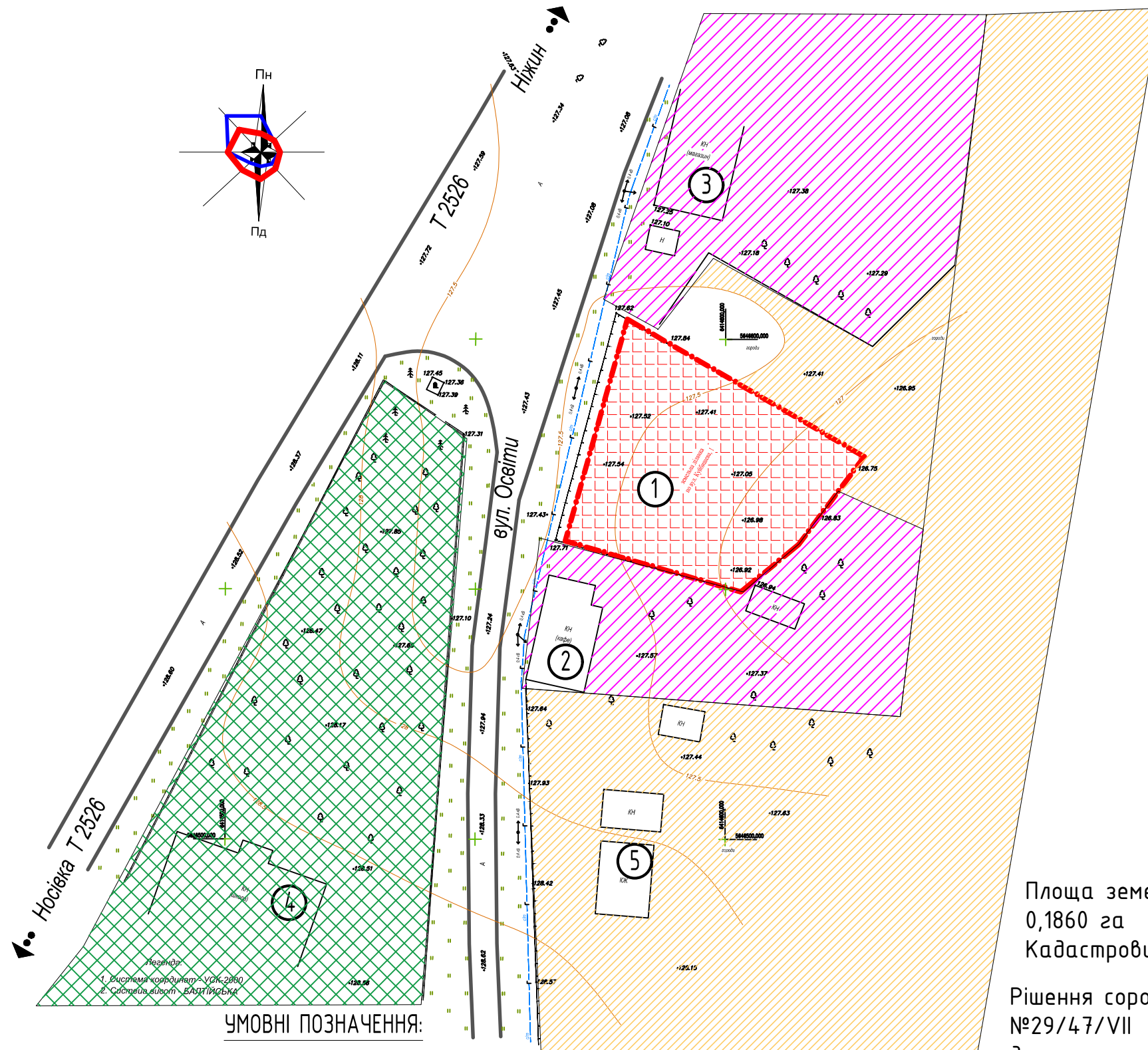
План існуючого використання території,  
суміщений з опорним планом.  
Схема існуючих планувальних обмежень.  
М 1:1000

Експлікація будинків і споруд


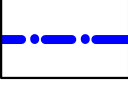

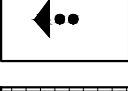
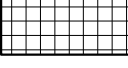



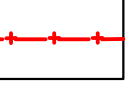

| Номер на плані | Найменування  | Поверхо-вість | Площа забудови, м <sup>2</sup> | Примітки |
|----------------|---|---------------|--------------------------------|----------|
| 1              | Земельна ділянка, на яку розробляється детальний план |               |                                |          |
| 2              | Будівля кафе  |               |                                | Існуюча  |
| 3              | Магазин   |               |                                | Існуюча  |
| 4              | Загальноосвітня школа                                 |               |                                | Існуюча  |
| 5              | Садибна забудова                                      |               |                                | Існуюча  |

Площа земельної ділянки  
0,1860 га  
Кадастровий номер 7423887000:01:001:0324

Рішення сорок сьомої сесії сьомого скликання Носівської міської ради  
№29/47/VII від 14.12.2018р. "Про надання дозволу на розроблення  
детальних планів території".



УМОВНІ ПОЗНАЧЕННЯ:

-  Існуючі будівлі і споруди
-  Межа земельних ділянок
-  Об'єкти, що підлягають демонтажу (дерева, наземні і підземні споруди)
-  Напрямок руху транспорту
-  Мощення бетонною плиткою "ФЕМ" тип 1
-  Ділянка, на яку розробляється детальний план
-  Садибна забудова
-  Площа посіву багаторічних трав.
-  Межа санітарно-захисної зони
-  Межі населеного пункту

|            |                |      |        |       |      |  |      |        |
|------------|----------------|------|--------|-------|------|--|------|--------|
|            |                |      |        |       |      | <b>001-02-29-18-ДПТ</b>  |      |        |
|            |                |      |        |       |      | Детальний план території земельної ділянки, площею 0,186 га, по вул. Освіти, 1, в с. Володькова Дівця, цільове призначення - для будівництва і обслуговування житлового будинку, господарських будівель і споруд |      |        |
| Изм.       | Кол. уч.       | Лист | № док. | Подп. | Дата | Стадія   | Лист | Листов |
| ГИП        |                |      |        |       |      | ДПТ  | 2    | 6      |
| ГАП.       | Козир О.І.     |      |        |       |      | Схема існуючого використання території.<br>Опорний план М 1:1000   |      |        |
| Исполн.    | Наливайко П.И. |      |        |       |      |  |      |        |
| Проверил.  | Козир О.І.     |      |        |       |      | ФОП Козир О.І.   |      |        |
| Н.контроль |                |      |        |       |      | Формат   |      |        |

Согласовано

Взам. инв. №

Подп. и дата

Инв. № подл.