


УМОВНІ ПОЗНАЧЕННЯ

-  Межа земельної ділянки
-  Земельна ділянка, що відведена під амбулаторію
-  Землі житлової забудови
-  Землі громадської забудови
-  Землі торгівлі
-  Існуючі вулиці та проїзди
-  Землі автомобільного транспорту та дорожнього господарства
-  Прибрежна захисна смуга(25м)





ОПИС МЕЖ

Земельна ділянка межує:
 З півночі - Землі загального користування (вул. Толстого)
 З півдня - Землі торгівлі
 Зі сходу - Землі загального користування (вул. Центральна)
 З заходу - Землі житлової забудови

Погоджено:

межі території земельної ділянки загальною площею 0,4000га

- 1. Староста Володьководівницького старостинського округу Носівської міської ради Чернігівської області _____ м.п. Гаврилко Олександр Володимирович (підпис) (ПІБ)
- 2. Начальник відділу у Носівському районі головного управління Держземкадастру у Чернігівській області _____ м.п. Безуглий Максим Степанович (підпис) (ПІБ)
- 3. Начальник відділу містобудування та архітектури Носівської міської ради _____ м.п. Кононенко Олександр Петрович (підпис) (ПІБ)

						03.07-18-ДТП			
						Детальний план території земельної ділянки орієнтовною площею 0,4 га по вул.Центральна в с.Володькова Дівця для будівництва амбулаторії сімейної медицини .			
Зм.	Кільк.	Арк.	Недок.	Підпис	Дата	Схема розташування території у планувальній структурі населеного пункту (1:2000)	Стадія	Аркуш	Аркушів
ГАП		Тернушак					РП	1	
Розробив		Яворовський				ФО-П Залозний Олександр Анатолійович			
Перевірив		Тернушак							
Н.контр.		Залозний							

Погоджено:	
Зам.інв.№	
Підпис і дата	
Інв.№ об.	