

ЕКСПЛІКАЦІЯ БУДІВЕЛЬ І СПОРУД

№п/п	Найменування та позначка	Поверховість, м ²	Площа забудови, м ²	Примітки
1	Амбулаторія на 4-х лікарів	1	359,44	Проектуем.
2	Гаражі з хозблоком та навісом	1	84,0	Проектуем.
3	Автостоянка для відвідувачів		—	Проектуем.
4	Майданчик для відпочинку		145.04	Проектуем.
5	Майданчик для відпочинку		—	Проектуем.
6	Септик		—	Проектуем.
7	Магазин	1	—	Існуючий
8	Склад магазину будівельних матеріалів	1	—	Існуючий
9	Скважина		—	Проектуем.
10	Майданчик встановлення контейнерівт для відходів		—	Проектуем.

ПОКАЗНИКИ ПО ГЕНЕРАЛЬНОМУ ПЛАНУ





№п/п	Найменування та позначка	Одиниця виміру	Кількість
1	Площа ділянки	м ²	3983.53
2	Площа забудови	м ²	443.44
3	Площа озеленення	м ²	2033.86
4	Площа покриття	м ²	1506.23

ОБ'ЄМ РОБІТ ПО БЛАГОУСТРОЮ ДІЛЯНКИ

№п/п	Найменування та позначка	Одиниця виміру	Кількість
1	Покриття тротуарною плиткою	м ²	335.92
2	Асфальтобетонне покриття	м ²	1025.27
3	Синтетичне покриття майданчику відпочинку	м ²	154.04
4	Квітник	м ²	162.07
5	Кущі	ШТ	20
6	Дерева	ШТ	14
7	Ялинки	ШТ	11

03.07-18-ДТП

Детальний план території земельної ділянки орієнтовною площею 0,4 га по вул.Центральна в с.Володькова Дівиця для будівництва амбулаторії сімейної медицини.

Зм.	Кільк.	Арк.	№док.	Підпис	Дата	Стадія	Аркуш	Аркушів
ГАП		Тернущак				РП	4	
Розробив		Яворовський				Експлікація будівель і споруд. Показники по генеральному плану. Об'єм робіт по благоустрою ділянки.		
Перевірів		Тернущак						
Норм.контр		Залозний						

Погоджено:

Зам.інв.№

Підпис і дата

Інв.№ об.