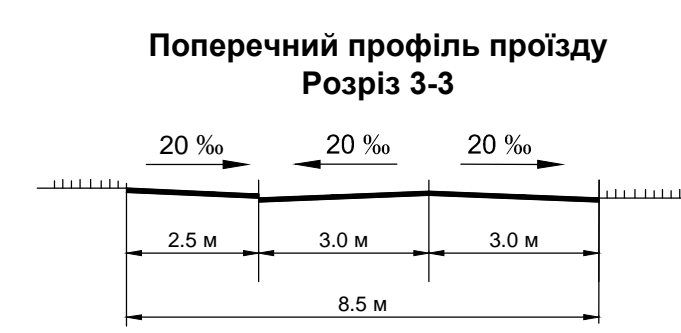
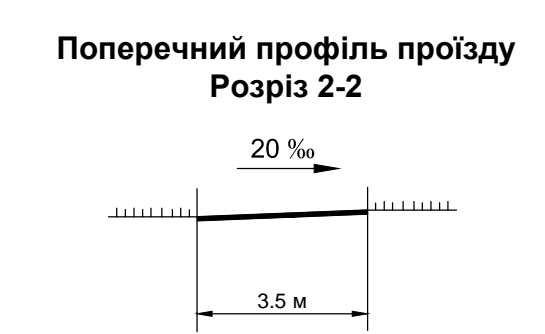
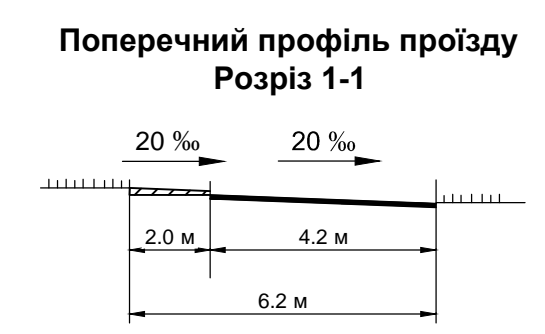


- Умовні позначення:**
- межа ділянки проектування
  - основний в'їзд-виїзд на територію підприємства
  - другорядний в'їзд-виїзд на територію підприємства
  - будівлі та споруди
  - існуюча забудова
  - асфальтобетонне покриття
  - газон
  - дерева
  - кущі
  - будівлі під знесення
  - комплектна трансформаторна підстанція існ.
  - колодязь
  - напрямок руху автомобілів
  - шлях руху пішоходів



**ПРИМІТКИ:**  
 1. Дійсне креслення розроблене на підставі топографічної зйомки.  
 2. Експлікація будівель і споруд, а також відомість майданчиків див. на акр. ДТП-3.

04-19-ДТП				
Детальний план території земельної ділянки площею 0,8933 га по вул. Садова, 39 в м. Носівка, цільового призначення - для розміщення та експлуатації основних, підсобних і допоміжних будівель та споруд підприємств переробної машинобудівної та іншої промисловості кадастровий номер 7423810100:01:026:0016				
Змін.	Кіл.	Аркуш № док.	Підпис	Дата
ГАП	Травка-Бабеню Ю.			
Перевірив	Травка-Бабеню Ю.			
Розробив	Чечета М.О.			
Н. контроль	Травка В.А.			
Схема організації руху транспорту і пішоходів. Креслення поперечного профілю проїздів. М 1:500			Стадія	Аркуш
			П	4
			ПП фірма «Майстерня архітектора Травки В.А.» м. Чернігів	

Погоджено  
 Взам. інв. №  
 Підпис та дата  
 Інв. № подл.