

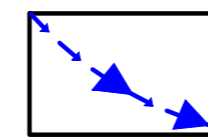
До вул.Котовського

Схема організації руху транспорту та пішоходів

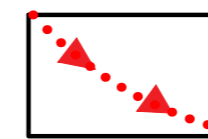
М 1:1000

Експлікація будівель та споруд

№ п/п	найменування	Типовий проєкт	площ, за будови	приміт.
1	Модульна котельня на твердому паливі	проєкт	42,000	м.кв
2	Середня школа на 520 учнів	ТП 124-1-434.85	2040,000	
3	Приміщення господарського призначення	існуючий	69,380	
4	Трансформаторна підстанція	існуючий	57,570	
5	Господарча споруда	РП 01-245	117,000	
6	Учбовий автоклас	існуючий	269,940	
7	Пожежні резервуари 2х100м ³	РП 01-245	54,000	
8	Поля фільтрації	РП 01-245	1800,000	
Всього під забудовою				




напрямки руху автотранспорту



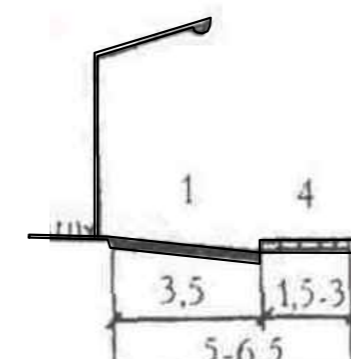
напрямки руху пішоходів

Поперечний профіль вул.Вокзальна



- 1- проїзна частина
- 2- полоса озеленення
- 3- тротуар

Поперечний профіль проїзду



- 1- проїзна частина
- 4- тротуар

Показники по детальному плану в межах ділянки

Найменування	Од. виміру	Кількість	Примітка
Площа ділянки	га	3,0033	
Площа забудови	га	0,2553	
Площа покриття	га	0,75	
в т.ч. фізкульт.-спортивна зона: зона відпочинку:	га	0,4324	
Площа озеленення	га	0,378	
Коefіцієнт забудови	%	8,5	
Коefіцієнт озеленення	%	66,5	

- Межі земельної ділянки, на яку розробляється детальний план
- Проєктовані будівлі та споруди
- Проєктовані заїзди та проїзди
- межі санітарно-захисних зон
- існуючі будинки, споруди та інфраструктура
- територія під зеленими насадженнями

001-02-004-17-МД					
Детальний план території по вул.Вокзальна,115, у м.Носівка Чернігівської області для будівництва котельної					
Изм.	Кол. ур.	Лист	№ док.	Подп.	Дата
ГІП					
ГАП.	Козир О.І.				
Исполн.	Наливайко П.І.				
Проверил.	Козир О.І.				
Н.контроль					
				Стадія	Лист
					6
				Листов	6
				Схема організації руху транспорту та пішоходів М 1:1000	
				ФОП Козир О.І.	

Формат

Соголасовано

Взам. инв. №	
Подп. и дата	
Инв. № подл.	