

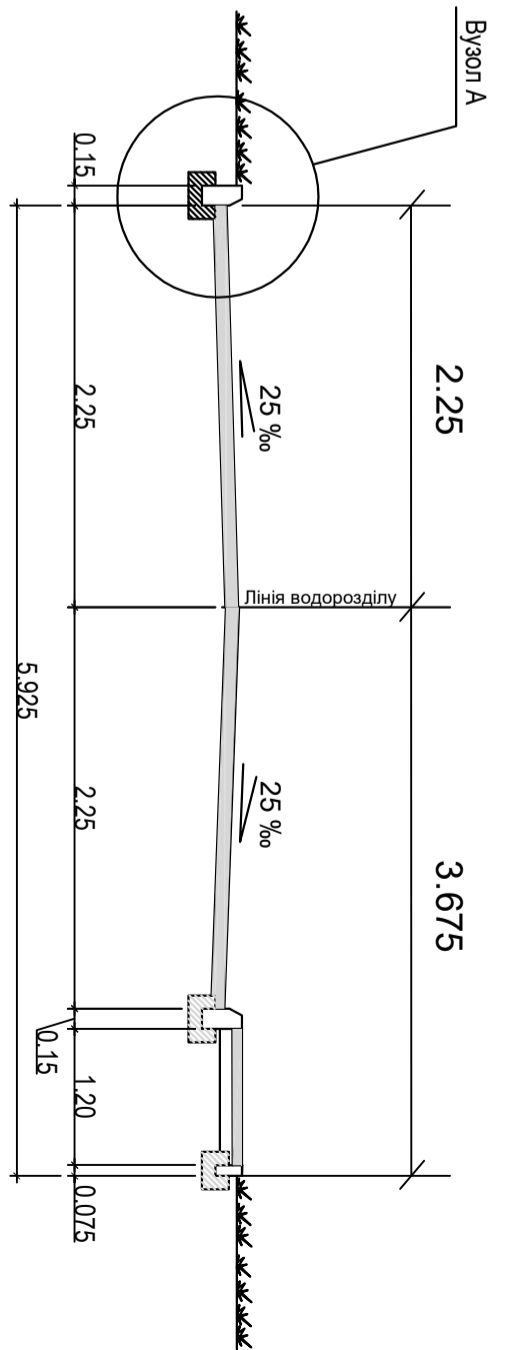
Инва. N подл.	Подп. и дата	Взам. инв. N	Инв. N дубл.	Подп. и дата
---------------	--------------	--------------	--------------	--------------

- Умовні позначення (проект):**
- межа ділянки проектування
  - межа внутрішньокартального проїзду
  - межа майданчика
  - покриття асфальтобетонне
  - покриття пісчане ущільнене
  - газон або клумба
  - в'їзд на придаткову територію

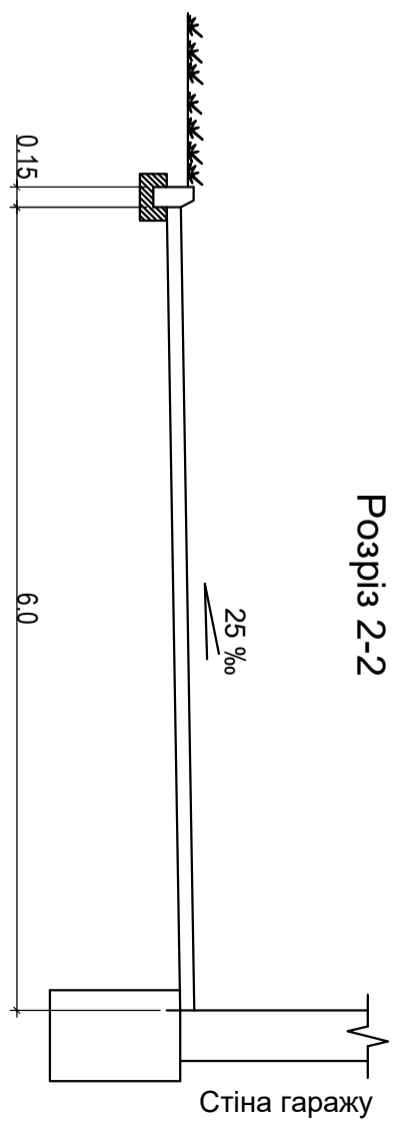
- Умовні позначення (існуючі):**
- житловий будинок, гаражі
  - межа тротуару
  - межа паркувального місця
  - покриття ФЕМ
  - насадження дерев, чагарників
  - напрямки руху автомобілів
  - напрямки руху пішоходів

- підземні лінії електромереж
- підземні лінії газопостачання
- межа внутрішньокартального проїзду
- існуючі будівлі
- покриття асфальтобетонне
- червона лінія

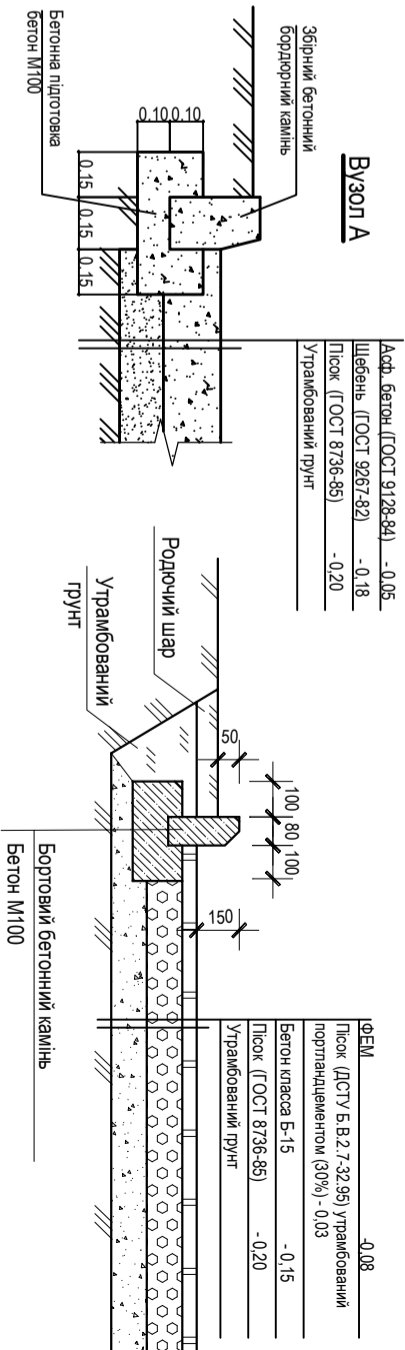
**Поперечний переріз проїзду.  
Розріз 1-1**



**Поперечний переріз проїзду.  
Розріз 2-2**



**Деталь покриття тротуарів і доріжок**



**Примітки:**  
Радіуси поворотів запроєктованих проїздів становлять 6,0м.

**2018-007-ДТП**

Детальний план території житлової забудови по вул. Вокзальна, 10-є в м. Носівка Носівського району Чернігівської області.

Зм.	Кільк.	Арк.	Док.	Підпис	Дата
ГАП	Тернушак	Док	Підпис	Дата	
ГП	Костюк	Костюк			
Виконав	Тернушак				
Перевіряв	Костюк				
кар. тулл.	Костюк				
Норм. кон.	Сажченко				

Стадія	Архус	Архусів
<b>РП</b>	<b>4</b>	

Схема організації руху транспорту і пішоходів М 1:500. Креслення поперечних профілів проїздів.

ТОВ "СверлПроект"